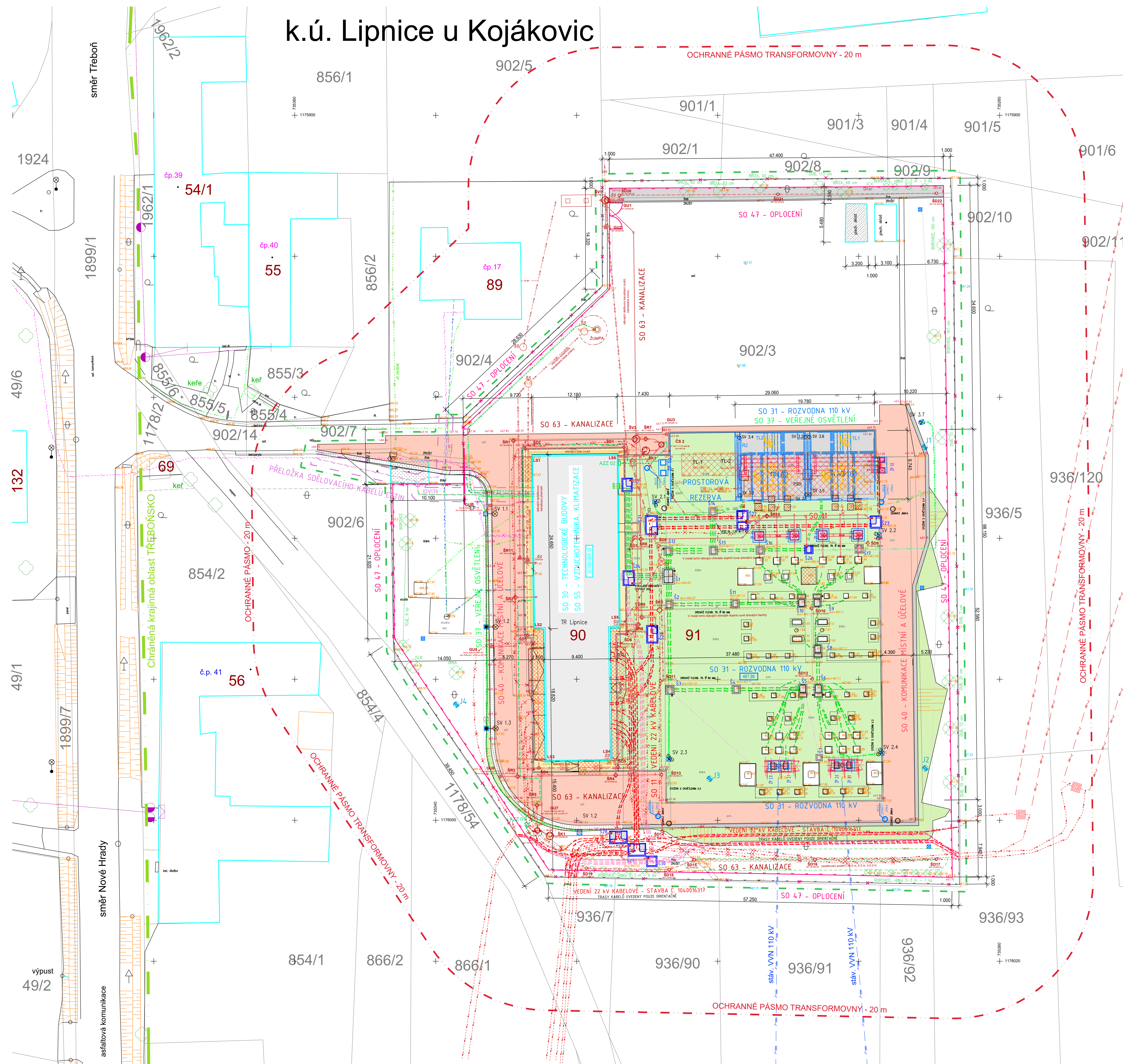
















































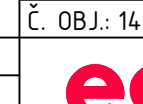



k.ú. Lipnice u Kojákovice



- Legenda inženýrských stří:**
- | | |
|--|---|
| | elektrické vedení nízkozemní VN |
| | elektrické vedení nízkozemní VN |
| | elektrické vedení nízkozemní VN |
| | elektrické vedení nízkozemní VN |
| | elektrické vedení nízkozemní VN zrušené – SO 11 |
| | elektrické vedení nízkozemní VN nové – SO 11 |
| | elektrické vedení nízkozemní VN nové – stavba č. 1040061317 |
| | elektrické vedení nízkozemní VN |
| | elektrické vedení nízkozemní VN/VO zrušené – SO 37 |
| | elektrické vedení nízkozemní VN/VO – SO 37 |
| | elektrické vedení nízkozemní VN (ovládní brány) – SO 37 |
| | ovládací kabel sekund. techniky (N+st-č) – SO 31 |
| | ovládací kabel čerpalí jímce – SO 30 |
| | signální kabel k žumpě – SO 30 |
| | kabel NN ke stříni CETIN – SO 26 |
| | sčítavací kabel ke stříni CETIN – SO 26 |
| | sčítavací optický kabel stávající |
| | optikažukba nové – SO 11 |
| | optikažukba nové – stavba č. 1040061317 |
| | sčítavací kabel CETIN |
| | sčítavací kabel CETIN zrušený |
| | sčítavací kabel CETIN – PŘELOŽKA |
| | vodovod |
| | spístažukba kanalizační stávající |
| | spístažukba kanalizační zrušené – SO 63 |
| | spístažukba kanalizační stávající |
| | defažukba kanalizační zrušené – SO 63 |
| | defažukba kanalizační nové – SO 63 |
| | nová stavební nřizukba – SO 63 |

- Legenda značek a ploch:**
-                                                

NÁZEV AKCE	TR LIPNICE - OBNOVA TRANSFORMOVNY	Č. STAVBY: 02 0002 4231
STAVEBNÍK	EGD a.s., LIDICKÁ 187/236, 602 00 BRNO	Č. OBJ: 14.30 002 705
STATUS/STUPĚN	DOUMENTACE PRO PROJEKČNÍ STAV (DPS)	
ČÁSTI	CESNÍK VÝKRESY	
ZNIT DOUMENTACE	EGD a.s., LIDICKÁ 187/236, 602 00 BRNO	
KONTAKTNÍ OSOBA	Ing. PETR ŠPÍKAR, petr.spikar@egd.cz, tel: 525 141 951	
ARCHIVNÍ ČÍSLO		
DO. PROJEKTANT	Ing. KVEČETSLAVA REZNIČKOVÁ	
VÝPRAVČAL	Ing. KVEČETSLAVA REZNIČKOVÁ	DATUM: 03-2022
KONTROLOVAL	Ing. PETR ŠPÍKAR	Č. VÝP. PŘÍK.:
MÍSTO STAVBY	TR 10/22 NA LP LIPNICE, 373 12 JILOVICE U TRHOVÝCH VÍSEK	MÍSTO LOKALITY: LP
SOPS		MĚŘITKO: 1:200
MAJETKOVÁ TRŽDA		FORMÁT: 15x44
DRUH DOUMENTU	SITUACE	LIS/TEKLEM: 1/1
NÁZEV DOUMENTU	KOORDINAČNÍ SITUAČNÍ VÝKRES	
		ARCHIVNÍ ČÍSLO: EGD